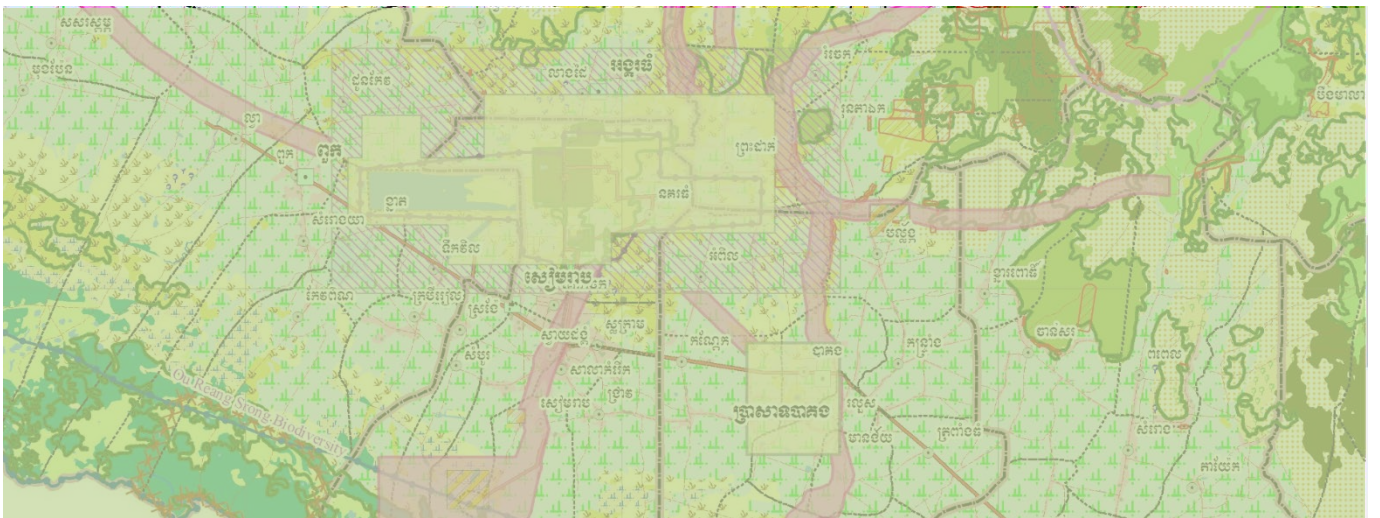


សិក្ខាសាលាវគ្គ៣៖ ការប្រើប្រាស់ដីវិទ្យា (GIS) នៅក្នុងវិស័យរៀបចំដែនដី និង អប់រំ

សេចក្តីផ្តើម

អង្គការទិន្នន័យអំពីការអភិវឌ្ឍ ហៅកាត់ថាអូឌីស៊ី មានសេចក្តីសោមនស្សរីករាយក្នុងការប្រកាសបើកសិក្ខាសាលាវគ្គ៣៖ ការប្រើប្រាស់ដីវិទ្យា (GIS) នៅក្នុងវិស័យរៀបចំដែនដី និង អប់រំ។ វគ្គសិក្សានេះផ្តោតទៅលើប្រធានបទនៃការអនុវត្តចំនួន ២ ចំណុច។ ទី១ គឺការប្រើប្រាស់បច្ចេកវិទ្យាដីវិទ្យា ដើម្បីការងាររៀបចំដែនដីការប្រើប្រាស់ដី និងរៀបចំដែនដី។ ទី២ គឺការប្រើប្រាស់ដីវិទ្យាដើម្បីការងារក្នុងវិស័យអប់រំ។



វគ្គសិក្សានេះត្រូវបានរៀបចំឡើងសម្រាប់ភ្នាក់ងារជាតិ តំបន់ និងអន្តរជាតិ អង្គការមិនមែនរដ្ឋាភិបាល ស្ថាប័នរដ្ឋ និងអ្នកជំនាញវិទ្យាសាស្ត្រផ្សេងទៀតដែលធ្វើការលើវិស័យដីធ្លី ធនធានធម្មជាតិ និងអប់រំ។

សិក្ខាសាលា៖

សិក្ខាសាលាមានគោលបំណងផ្តល់ចំណេះដឹងទូលំទូលាយលើការប្រើប្រាស់ដីវិទ្យាសម្រាប់ការងារប្រព័ន្ធព័ត៌មានដីធ្លី ការវិភាគទីតាំងដីធ្លីសមស្រប ការវិភាគដើម្បីកំណត់ការប្រើប្រាស់ដីធ្លី


កុំព្យូទ័រ ភាសាអង់គ្លេសកំរិត (អាចយល់ពីពាក្យអង់គ្លេសទូទៅ បាន) និងជំនាញអេសកម្រិតមូលដ្ឋាន។

ទំនាក់ទំនង

៖ លោក ផាន់ សុវណ្ណគង្គា
 សារអេឡិចត្រូនិក ៖ kongkea@opendevcam.net
 លេខទូរស័ព្ទ ៖ ០១០ ៧៥៥ ២៩៥


សិក្ខាសាលាលើកមុន

សិក្ខាសាលាលើកទី២៖ ការប្រមូលទិន្នន័យ និងការប្រើប្រាស់ជំនាញអេស (ថ្ងៃទី០៧ ដល់ ០៩ ខែ ឧសភា ឆ្នាំ២០១៨)



សកម្មភាពនៅក្នុងសិក្ខាសាលា ការប្រមូលទិន្នន័យ និងការប្រើប្រាស់ជំនាញអេស

សិក្ខាសាលាលើកទី១៖ មូលដ្ឋានគ្រឹះនៃ QGIS (ថ្ងៃទី១២ ដល់ ១៤ ខែមីនា ឆ្នាំ២០១៨)



សកម្មភាពនៅក្នុងសិក្ខាសាលាមូលដ្ឋានគ្រឹះនៃ QGIS

អំពីអ្នករៀបចំ

អង្គការទិន្នន័យអំពីការអភិវឌ្ឍ ហៅកាត់ថា **អូឌីស៊ី** គឺជាគេហទំព័រវិបេប “ទិន្នន័យបើកទូលាយ”។ គេហទំព័រវិបេបនេះ ជាគេហទំព័រដំបូងគេបង្អស់នៅតំបន់អាស៊ីអាគ្នេយ៍។ ចលនា “ទិន្នន័យបើកទូលាយ” គឺផ្អែកលើការសន្មត់ដ៏សាមញ្ញមួយថា ទិន្នន័យ ឬព័ត៌មានទាំងឡាយណា ដែលត្រូវបានប្រមូលផ្តុំសម្រាប់ផលប្រយោជន៍សាធារណៈ គួរតែដាក់ឱ្យប្រើប្រាស់បានជាសាធារណៈ ពោលគឺដោយគ្មានការដាក់កំហិតឡើយ។ ព័ត៌មានឬ “ទិន្នន័យ” ទាក់ទងនឹងវិស័យសាធារណៈគួរផ្តល់ឱ្យដោយសេរីដល់គ្រប់គ្នា ដើម្បីប្រើ និងធ្វើការផ្សព្វផ្សាយជាសាធារណៈតាមបំណងប្រាថ្នារបស់អ្នកប្រើប្រាស់។ អង្គការអូឌីស៊ីមិនធ្វើការលើកស្ទួយ ឬផ្សព្វផ្សាយទស្សនៈ របៀបវារៈ ឬការលម្អៀងណាមួយ ក្រៅពីការផ្តល់ព័ត៌មានជាសត្យានុម័តអំពីប្រទេសកម្ពុជា និងការអភិវឌ្ឍរបស់ប្រទេសនោះឡើយ។

អ្នកបង្រៀន

១. លោក វ៉ាមឿន និងល អ្នកប្រឹក្សារបស់អង្គការអូឌីស៊ី និងអ្នកមានជំនាញក្នុងវិស័យជីវនាយកសេវាពេលវេលា ១០ឆ្នាំ។ គាត់បានបង្រៀននៅ វិទ្យាស្ថានបច្ចេកវិទ្យាកម្ពុជាចាប់តាំងពីឆ្នាំ២០០៥។
២. ក្រុមការងារជីវនាយកសេវារបស់អង្គការអូឌីស៊ី មានជំនាញផ្នែកជីវនាយកសេវា និងមានបទពិសោធន៍ផ្ទាល់ជាមួយការគ្រប់គ្រង និងវិភាគទិន្នន័យផែនទី ដោយការប្រើប្រាស់កម្មវិធីបើកទូលាយ។



សិក្ខាកាមបានថតរូបរៀន បន្ទាប់ពីទទួលបានវិញ្ញាបនបត្របញ្ចប់វគ្គសិក្សា។