

ព្រះរាជាណាចក្រកម្ពុជា  
ជាតិ សាសនា ព្រះមហាក្សត្រ



កិច្ចសន្យា

ស្តីពី

ការវិនិយោគដាំដំណាំកសិ ឧស្សាហកម្ម និង ចិញ្ចឹមសត្វ

រវាង

អនុគណៈកម្មការវិនិយោគខេត្តកំពង់ចំរើ

និង

ក្រុមហ៊ុន(ខេមបូឌា) ហ្វារម័រ អ៊ិនវេសមេន



**កិច្ចសន្យានេះធ្វើឡើងរវាង :**

អនុគណៈកម្មការវិនិយោគខេត្តកំពង់ចំរើ

តំណាងដោយឯកឧត្តមអភិបាលខេត្តកំពង់ចំរើ

មានអាស័យដ្ឋានលេខ:

.....ចេរីថ្មីស្ទឹងសែន និង ផ្លូវតេជោប៉ែន ទូរស័ព្ទលេខ: (៨៥៥) ៦២ ៩៦១ ២៨២ មានគណនីលេខ : .....

.....នៅធនាគារជាតិ នៃកម្ពុជាហៅថា ភាគី "ក" ។

ជាមួយនឹង

ក្រុមហ៊ុន (ខេមបូឌា) ហ្វារម័រ អ៊ិនវេសមេន (CAMBODIA)FARMER INVESMENT Co., Ltd ) មានស្នាក់ការ ភូមិបឹងកុក ស្រុកកំពង់ចាម ខេត្តកំពង់ចាម ទូរស័ព្ទលេខ (៨៥៥)១២ ៨៣៨ ៥១៥ Fax: ០៤២ ៣៩៦ ៧១៨ ដែលតំណាង ដោយលោក ឃ-សុធី ជនជាតិខ្មែរ មានប្រទេសកម្ពុជាមានគណនីលេខ ០៥០០៣០៦០០០១៨៧ធនាគារភាណាឌីយ៉ា សាខា ខេត្តកំពង់ចាម ហៅថា ភាគី "ខ" ។

យោង : -ច្បាប់វិនិយោគ នៃព្រះរាជាណាចក្រកម្ពុជា និង ច្បាប់វិសោធន៍កម្មនៃច្បាប់វិនិយោគ នៃព្រះរាជាណាចក្រ កម្ពុជា

-ច្បាប់ភូមិបាល នៃព្រះរាជាណាចក្រកម្ពុជា


-តាមលិខិតលេខ ៤២៩/០៣៣កសក.នជ.ជក ចុះថ្ងៃទី ២៣ ខែ មករា ឆ្នាំ ២០០៧ របស់ក្រសួងកសិកម្មរុក្ខា ប្រមាញ់ និងនេសាទ។

-តាមលិខិតលេខ ១៨១៥.ស.ជ.ណ ចុះថ្ងៃទី ២៤ ខែ វិច្ឆិកា ឆ្នាំ ២០០៦ របស់ទីស្តីការគណៈរដ្ឋមន្ត្រី

-តាមលិខិតលេខ ៧២ សប្រទចុះថ្ងៃទី ២០ ខែ សីហា ឆ្នាំ ២០០៧ ស្តីពីសិទ្ធិប្រទានរបស់សម្តេច **ហ៊ុន សែន** នាយករដ្ឋមន្ត្រី នៃព្រះរាជាណាចក្រកម្ពុជាប្រទានសិទ្ធិជូនឯកឧត្តម ណាំ ទុំ អភិបាលខេត្តនិងជាប្រធានអនុគណៈកម្មាធិការវិនិយោគ ខេត្តកំពង់ចំរើ

ភាគីទាំងពីរបានឯកភាពគ្នាលើប្រការទាំងឡាយ មានដូចខាងក្រោមនេះ :

**កិច្ចសន្យា**



កិច្ចសន្យានេះធ្វើឡើងនៅភាគី "ក" យល់ព្រមផ្តល់ដីសម្បទានដែលមានផ្ទៃក្រឡាសរុបចំនួនប្រាំបួនរយសាមសិបប្រាំបី (៥៣៧)

ហិកតា ដែលមានទីតាំងឃុំក្រយាក្នុងស្រុកសន្ទុក ខេត្តកំពង់ធំ ជូនទៅភាគី "ខ" កាន់កាប់ប្រើប្រាស់ធ្វើវិនិយោគ ដាំដំណាំ កសិ-ឧស្សាហកម្ម និងចិញ្ចឹមសត្វ ។

១.១ ទីតាំង និងទំហំផ្ទៃដីខាងលើ ពីពេលនេះទៅ ហៅថា " ទីតាំង " បានបញ្ជាក់កាន់តែច្បាស់ដោយមាន ឯកសារនានា ភ្ជាប់ជា ឧបសម្ព័ន្ធនៃកិច្ចសន្យា ដូចខាងក្រោមនេះ :

- របាយការណ៍ស្តីពី លទ្ធផលចុះកំណត់ព្រំប្រទល់ដី និងធ្វើអង្កេតបញ្ហាផ្សេងៗទៀត ក្នុងតំបន់ដីសម្បទានចំនួន ៤.២៣៥ ហិកតា របស់ក្រុមហ៊ុន ស៊ីវ ហ្គេកអ៊ិនវេសមេន.ហ្គេលដេន ហ្វារមីនវេសមេន . ហេង មាន អ៊ិនវេសមេន. អាន សុភីហ្វារមីន( ខេមបូឌា) និងក្រុមហ៊ុន(ខេមបូឌា)ហ្វារមីនវេសមេន ចុះថ្ងៃទី ០៣ ខែមករា ឆ្នាំ២០០៧ របស់ក្រុមការងារ ក្រសួង កសិកម្ម រុក្ខាប្រមាញ់ និង នេសាទ សហការជាមួយជំនាញ និងអាជ្ញាធរមូលដ្ឋាន ។
- គំនូសផែនទី និងបញ្ជីអូរដោណេចម្បូលទីតាំងដីមួយ(១) កន្លែង ។

១.២ ប្តូកក្បាលដី និងទំហំផ្ទៃដី ដែលជាទីតាំងដីសម្បទានខាងលើនេះ ភាគី " ខ " ត្រូវសុំទៅក្រសួងរៀបចំផែនដីនគរូបនីយកម្ម និងសំណង់ តាមរយៈក្រសួងកសិកម្ម រុក្ខាប្រមាញ់ និង នេសាទ ដើម្បីចុះបញ្ជី សមស្របតាម សារាចរលេខ ០៥ សរណន ចុះថ្ងៃទី ០១ ខែ កក្កដា ឆ្នាំ ២០០៥ និងអនុក្រឹត្យលេខ ១៤៦ អនក្រ.បក ចុះថ្ងៃទី ២៧ ខែ ធ្នូ ឆ្នាំ ២០០៥ របស់រាជរដ្ឋាភិបាលកម្ពុជា ក្នុងរយៈពេលបី ( ៣ ) ខែ ក្រោយពីថ្ងៃ ចុះហត្ថលេខា នៃកិច្ចសន្យានេះ ។ ការចំណាយផ្សេងៗ សម្រាប់ការចុះបញ្ជីនេះ ជាបន្តក របស់ភាគី " ខ " ។

**ប្រការ២ : អំពីទំនេរណា**

- ២.១ កិច្ចសន្យានេះមានរយៈពេលចិតសិប ( ៧០ ) ឆ្នាំ ដោយគិតចាប់ពីថ្ងៃចុះហត្ថលេខានៃកិច្ចសន្យានេះតទៅ ។ សិទ្ធិនៃ ការកាន់កាប់ដីសម្បទាននឹងត្រូវប្រគល់ជូនបន្ទាប់ពីកិច្ចសន្យានេះចូលជាធរមានទៅតាមច្បាប់ជាធរមាន ។ សេចក្តីជូន ដំណឹង បញ្ចប់កិច្ចសន្យាត្រូវផ្តល់ដំណឹងជាមុនចំនួនមួយ ( ០១ ) ឆ្នាំ ឬ នៅក្នុងឆ្នាំចុងក្រោយនៃកិច្ចសន្យា ។
- ២.២ ភាគី " ខ " មានសិទ្ធិសុំជួលបន្តកិច្ចសន្យាបន្ទាប់ពីរយៈពេលចិតសិប ( ៧០ ) ឆ្នាំ ។ រយៈពេលមួយ ( ០១ ) ឆ្នាំ មុនពេល ផុតកំណត់កិច្ចសន្យា ភាគី " ខ " អាចសុំធ្វើវិនិយោគបន្តទៅទៀតហើយការបន្តអាចធ្វើឡើងទៅបានក្នុងករណីមាន គោលការណ៍អនុញ្ញាត ពីរាជរដ្ឋាភិបាលកម្ពុជាតាមសំណើរបស់ភាគី " ក " ដោយយោលទៅតាមការអនុវត្តន៍កន្លងមក របស់ភាគី " ខ " និងដោយ មានការពិភាក្សាឯកភាពពីភាគី " ក " អំពីលក្ខខណ្ឌសម្រាប់កិច្ចសន្យាថ្មី ។

**ប្រការ៣ : គោលដៅ និង កម្មវិធីប្រើប្រាស់**

គោលដៅ និងកម្មវិធីប្រើប្រាស់ទីតាំងរបស់ភាគី " ខ " គឺការធ្វើផលិតកម្មអាជីវកម្ម ដោយផ្អែកតាមវិធានការណ៍ បច្ចេកទេស-សេដ្ឋកិច្ច និងផែនការមេដែលក្រុមហ៊ុនត្រូវធ្វើដូចចំណុច ៧.៣ នៃមាត្រា ៧ ដែលក្នុងនោះមានគោល សំខាន់ៗដូចតទៅ :

- ១.១ ផលិតកម្មចំបង : ដាំដំណាំកសិ-ឧស្សាហកម្ម និងចិញ្ចឹមសត្វ



**ប្រការ១៨ : ការចាប់ផ្តើម និង បញ្ចប់កិច្ចសន្យា**

កិច្ចសន្យានេះត្រូវបានចូលជាធរមានចាប់ពីថ្ងៃទី...០៧... ខែ...៧... ឆ្នាំ ២០០៧ ហើយត្រូវផុតកំណត់នៅ ថ្ងៃទី...០៧... ខែ...៧... ឆ្នាំ ២០៧៧ ។

ធ្វើនៅកំពង់ធំ ថ្ងៃទី...០៧... ខែ...៧... ឆ្នាំ ២០០៧

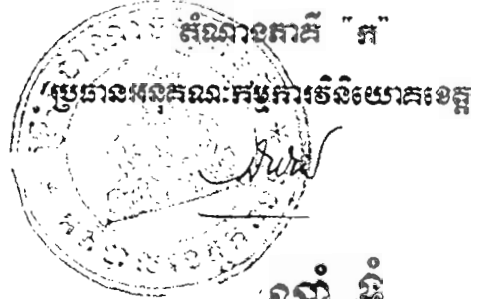
**ឥណទានភាគី "ខ"**

**ក្រុមហ៊ុន(ខេមបូឌា)ធានារ៉ាប់ អ៊ិនវេសមេន**



*[Signature]*  
**ហ៊ុយ ស៊ុយធី**

**ឥណទានភាគី "គ"**

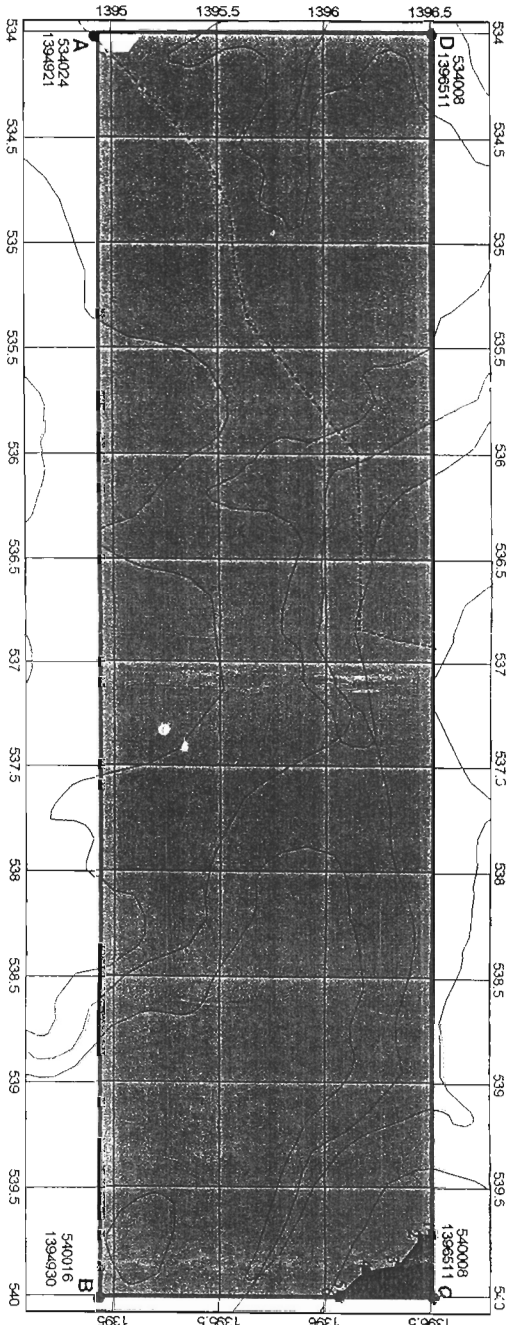


*[Signature]*  
**ណាំ អ៊ុំ**

**កន្លែងគំរប់ឯកសារ :**

- ទិស្តីការគណៈរដ្ឋមន្ត្រី
- ក្រសួងសេដ្ឋកិច្ច និង ហិរញ្ញវត្ថុ
- ក្រុមប្រឹក្សាអភិវឌ្ឍន៍កម្ពុជា
- ក្រសួងកសិកម្ម រុក្ខាប្រមាញ់ និង នេសាទ
- ក្រសួងផែនការ
- ក្រសួងយុត្តិធម៌
- ក្រសួងរៀបចំដែនដី នគរូបនីយកម្ម និង សំណង់
- ក្រសួងឧស្សាហកម្ម រ៉ែ និង ថាមពល
- ក្រសួងបរិស្ថាន
- តុលាការខេត្ត
- សាលាខេត្តកំពង់ធំ
- ខណ្ឌរដ្ឋបាលព្រៃឈើ
- មន្ទីរសេដ្ឋកិច្ច និងហិរញ្ញវត្ថុ
- មន្ទីរបរិស្ថានខេត្ត
- មន្ទីររៀបចំដែនដី នគរូបនីយកម្ម និង សំណង់
- មន្ទីរផែនការខេត្ត
- មន្ទីរឧស្សាហកម្ម រ៉ែ និង ថាមពល
- មន្ទីរកសិកម្ម រុក្ខាប្រមាញ់ និងនេសាទ កំពង់ធំ
- ភាគី "គ"
- ភាគី "ខ"
- កាលប្បវត្តិ - ឯកសារ

ផែនទី ផ្ទៃដីសម្រាប់សម្របសម្រួលដីកសិកម្មស្រូវ ភូមិស្រែ ឃុំស្រែស្រុក ខេត្តកំពង់ចាម



- សញ្ញាតំណាង**
- ចំណុចច្រាំង
  - ព្រំប្រទល់រដ្ឋស្រុក
  - ផ្លូវជាតិ
  - ផ្លូវភ្នំ
  - ផ្លូវបេតុង
  - ព្រំប្រទល់ព្រះរាជាណាចក្រកម្ពុជា
- កម្រិតប្រៃប្រែប្រួល ២០០២**
- ព្រៃព្រៃឆ្នាំង ៧៧៧ ហិកតា
  - ព្រៃព្រៃឆ្នាំង ៩៧៧ ហិកតា
  - ដីសម្រាប់កសិកម្ម ១៧៧ ហិកតា
  - ដីសម្រាប់កសិកម្ម ៩៧៧ ហិកតា
  - ដីសម្រាប់កសិកម្ម ៩៧៧ ហិកតា

1(539709 1396509)
2(539733 1396456)
3(539866 1396351)
4(539892 1396192)
5(539998 1396075)
6(540008 1396067)

