

ព្រះរាជាណាចក្រកម្ពុជា
ជាតិ សាសនា ព្រះមហាក្សត្រ



កិច្ចសន្យា
ស្តីពី

ការវិនិយោគដាំដំណាំកសិ-ឧស្សាហកម្ម និង ចិញ្ចឹមសត្វ

រវាង

អនុគណៈកម្មការវិនិយោគខេត្តកំពង់ធំ

នឹង

ក្រុមហ៊ុន ស៊ីវ ហ្គេក អ៊ិនវេសមេន



កិច្ចសន្យានេះធ្វើឡើងរវាង :

អនុគណៈកម្មការវិនិយោគខេត្តកំពង់ធំ តំណាងដោយឯកឧត្តមអភិបាលខេត្តកំពង់ធំ មានអាស័យដ្ឋានលេខ:
ថេរវិថីស្ទឹងសែន និង ផ្លូវតេជោប៉ែន ទូរស័ព្ទលេខ: (៨៥៥) ៦២ ៩៦១ ២៨២ មានគណនីលេខ :
នៅធនាគារជាតិ នៃកម្ពុជាហៅថា ភាគី "ក" ។

ជាមួយនឹង

ក្រុមហ៊ុន ស៊ីវ ហ្គេក អ៊ិនវេសមេន (SIV GUEK INVESMENT Co., Ltd) មានស្នាក់ការ នៅភូមិដំបូរ ជុំបូកត្បូងឃ្មុំ ខេត្តកំពង់ចាមទូរស័ព្ទលេខ (៨៥៥)១២ ៧៦៧ ២១១ Fax: ០៤២ ៣៩៦ ៧១៨ ដែលតំណាង ដោយលោកស្រី អ៊ឹង-ស៊ីវហ្គេក
 នៅជាតិខ្មែរ ឋានៈប្រធានក្រុមហ៊ុនមានគណនីលេខ ០៥០០៣០៥០០០៤០ នៅធនាគារកាណាឌីយ៉ា សាខាខេត្ត កំពង់ចាម ហៅថា ភាគី "ខ" ។

- យោង : -ច្បាប់វិនិយោគ នៃព្រះរាជាណាចក្រកម្ពុជា និង ច្បាប់វិសោធន៍កម្មនៃច្បាប់វិនិយោគ នៃព្រះរាជាណាចក្រ កម្ពុជា
- ច្បាប់ភូមិបាល នៃព្រះរាជាណាចក្រកម្ពុជា
 - តាមលិខិតលេខ ៤២៩/០៣៣កសក.នជ.ជក ចុះថ្ងៃទី ២៣ ខែ មករា ឆ្នាំ ២០០៧ របស់ក្រសួងកសិកម្មរុក្ខា ប្រមាញ់ និងនេសាទ ។
 - តាមលិខិតលេខ ១៨១៥.ស.ជ.ណ ចុះថ្ងៃទី ២៤ ខែ វិច្ឆិកា ឆ្នាំ ២០០៦ របស់ទីស្តីការគណៈរដ្ឋមន្ត្រី
 - តាមលិខិតលេខ ៧២ សប្រទ ចុះថ្ងៃទី ២០ ខែ សីហា ឆ្នាំ ២០០៧ ស្តីពីសិទ្ធិប្រទានរបស់សម្តេច **ហ៊ុន សែន** នាយករដ្ឋមន្ត្រី ព្រះរាជាណាចក្រកម្ពុជាប្រទានសិទ្ធិជូនឯកឧត្តម ណាំ ទុំ អភិបាលខេត្ត និងជាប្រធានអនុគណៈកម្មាធិការវិនិយោគ ខេត្តកំពង់ធំ ភាគីទាំងពីរបានឯកភាពគ្នាលើប្រការទាំងឡាយ មានដូចខាងក្រោមនេះ :

ការ១ : កម្មវត្ថុនៃកិច្ចសន្យា



នេះគឺភាគី "ក" យល់ព្រមផ្តល់ដីសម្បទានដែលមានផ្ទៃក្រឡាសរុបចំនួនបួនរយប្រាំបួនសិបប្រាំបួន (៩៨៨)



ហិកតា ដែលមានទីតាំងឃុំក្រយាក្នុងស្រុកសន្ទុក ខេត្តកំពង់ធំ ជូនទៅភាគី " ខ " កាន់កាប់ប្រើប្រាស់ធ្វើវិនិយោគ ដាំដំណាំ កសិ-ឧស្សាហកម្ម និងចិញ្ចឹមសត្វ ។

១.១ ទីតាំង និងទំហំផ្ទៃដីខាងលើ ពីពេលនេះទៅ ហៅថា " ទីតាំង " បានបញ្ជាក់កាន់តែច្បាស់ដោយមាន ឯកសារនានា ភ្ជាប់ជា ឧបសម្ព័ន្ធនៃកិច្ចសន្យា ដូចខាងក្រោមនេះ :

- របាយការណ៍ស្តីពី លទ្ធផលចុះកំណត់ព្រំប្រទល់ដី និងធ្វើអង្កេតបញ្ហាផ្សេងៗទៀត ក្នុងតំបន់ដីសម្បទានចំនួន ៤.២៣៥ ហិកតារបស់ក្រុមហ៊ុន ស៊ីវ ហ្គេកអ៊ិនវេសមេន.ហ្គោលដែន ហ្វាមីលីអ៊ិនវេសមេន . ហេង មាន អ៊ិនវេសមេន. អាន សុភីហ្វាមីលី (ខេមបូឌា) និងក្រុមហ៊ុន (ខេមបូឌា) ហ្វាមីលីអ៊ិនវេសមេន ចុះថ្ងៃទី ០៣ ខែ មករា ឆ្នាំ២០០៧ របស់ក្រុមការងារ ក្រសួង កសិកម្ម រុក្ខាប្រមាញ់ និង នេសាទ សហការជាមួយជំនាញ និងអាជ្ញាធរមូលដ្ឋាន ។
- តំនួសផែនទី និងបញ្ជីកូអរដោណេចង្កូលទីតាំងដីមួយ (១) កន្លែង ។

១.២ ប្តូរក្បាលដី និងទំហំផ្ទៃដី ដែលជាទីតាំងដីសម្បទានខាងលើនេះ ភាគី " ខ " ត្រូវសុំទៅក្រសួងរៀបចំដែនដីនគរូបនីយកម្ម និងសំណង់ តាមរយៈក្រសួងកសិកម្ម រុក្ខាប្រមាញ់ និង នេសាទ ដើម្បីចុះបញ្ជី សមស្របតាម សារករលេខ ០៥ សរណន ចុះថ្ងៃទី ០១ ខែ កក្កដា ឆ្នាំ ២០០៥ និងអនុក្រឹត្យលេខ ១៤៦ អនក្រ.បក ចុះថ្ងៃទី ២៧ ខែ ធ្នូ ឆ្នាំ ២០០៥ របស់រាជរដ្ឋាភិបាលកម្ពុជា ក្នុងរយៈពេលបី (៣) ខែ ក្រោយពីថ្ងៃ ចុះហត្ថលេខា នៃកិច្ចសន្យានេះ ។ ការចំណាយផ្សេងៗ សម្រាប់ការចុះបញ្ជីនេះ ជាបន្ត របស់ភាគី " ខ " ។

ប្រការ២ : អំពីទីរេនេសា

- ២.១ កិច្ចសន្យានេះមានរយៈពេលចិតសិប (៧០) ឆ្នាំ ដោយគិតចាប់ពីថ្ងៃចុះហត្ថលេខានៃកិច្ចសន្យានេះតទៅ ។ សិទ្ធិនៃ ការកាន់កាប់ដីសម្បទាននឹងត្រូវប្រគល់ជូនបន្ទាប់ពីកិច្ចសន្យានេះចូលជាធរមានទៅតាមច្បាប់ជាធរមាន ។ សេចក្តីជូន ដំណឹង បញ្ចប់កិច្ចសន្យាត្រូវផ្តល់ដំណឹងជាមុនចំនួនមួយ (០១) ឆ្នាំ ឬ ទៅក្នុងឆ្នាំចុងក្រោយនៃកិច្ចសន្យា ។
- ២.២ ភាគី " ខ " មានសិទ្ធិសុំជួលបន្តកិច្ចសន្យាបន្ទាប់ពីរយៈពេលចិតសិប (៧០) ឆ្នាំ រយៈពេលមួយ (០១) ឆ្នាំ មុនពេល ផុតកំណត់កិច្ចសន្យា ភាគី " ខ " អាចសុំធ្វើវិនិយោគបន្តទៅទៀតហើយការបន្តអាចធ្វើឡើងទៅបានក្នុងករណីមាន គោលការណ៍អនុញ្ញាត ពីរាជរដ្ឋាភិបាលកម្ពុជាតាមសំណើរបស់ភាគី " ក " ដោយយោលទៅតាមការអនុវត្តនីកន្លងមក របស់ភាគី " ខ " និងដោយ មានការពិភាក្សាឯកភាពពីភាគី " ក " អំពីលក្ខខណ្ឌសម្រាប់កិច្ចសន្យាថ្មី ។

ប្រការ៣ : គោលដៅ និង កម្មវិធីប្រើប្រាស់

គោលដៅ និងកម្មវិធីប្រើប្រាស់ទីតាំងរបស់ភាគី " ខ " គឺការធ្វើផលិតកម្មអាជីវកម្ម ដោយផ្អែកតាមរបាយការណ៍ បច្ចេកទេស-សេដ្ឋកិច្ច និងផែនការមេដែលក្រុមហ៊ុនត្រូវធ្វើដូចចំណុច ៧.៣ នៃមាត្រា ៧ ដែលក្នុងនោះមានគោល សំខាន់ៗដូចតទៅ :

៣.១ គោលដៅផលិតកម្ម-អាជីវកម្ម :



ប្រការ១៨ : ការចាប់ផ្តើម និង បញ្ចប់កិច្ចសន្យា

កិច្ចសន្យានេះត្រូវបានចូលជាធរមានចាប់ពីថ្ងៃទី...០៧... ខែ...៧... ឆ្នាំ ២០០៧ ហើយត្រូវផុតកំណត់នៅ
ថ្ងៃទី...០៧... ខែ...៧... ឆ្នាំ ២០៧៧ ។

ធ្វើនៅកំពង់ធំ ថ្ងៃទី...០៧... ខែ...៧... ឆ្នាំ ២០០៧

តំណាងភាគី "ខ"

គ្រូមហ៊ុន ស៊ីវ ហ្គេក អ៊ិនវេសមេន



អ៊ុន-ស៊ីវហ្គេក

តំណាងភាគី "ក"

ប្រធានអនុគណៈកម្មការវិនិយោគខេត្ត

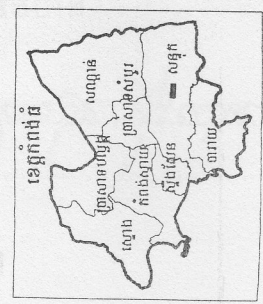
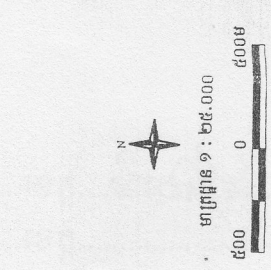
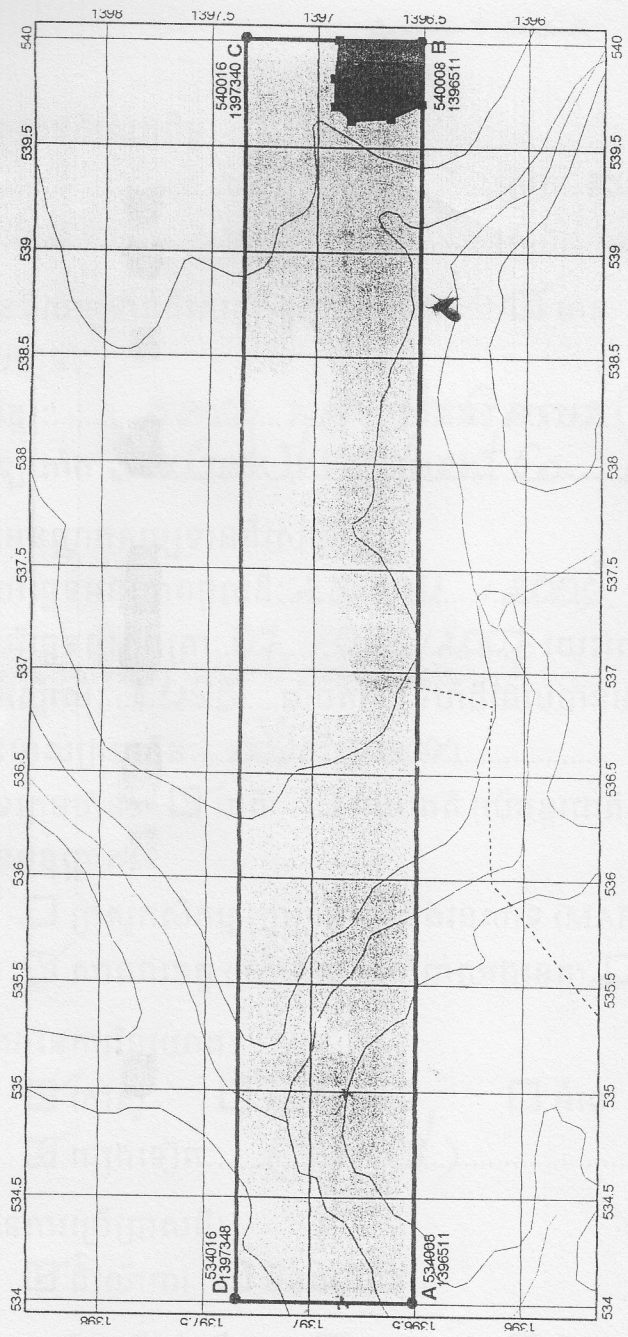


ណាំ-ឌី

កន្លែងតំកល់ឯកសារ :

- ទីស្តីការគណៈរដ្ឋមន្ត្រី
- ក្រសួងសេដ្ឋកិច្ច និង ហិរញ្ញវត្ថុ
- ក្រុមប្រឹក្សាអភិវឌ្ឍន៍កម្ពុជា
- ក្រសួងកសិកម្មរុក្ខាប្រមាញ់ និង នេសាទ
- ក្រសួងផែនការ
- ក្រសួងយុត្តិធម៌
- ក្រសួងរៀបចំដែនដីនគរូបនីយកម្ម និង សំណង់
- ក្រសួងឧស្សាហកម្ម រ៉ែ និង ថាមពល
- ក្រសួងបរិស្ថាន
- តុលាការខេត្ត
- សាលាខេត្តកំពង់ធំ
- ខណ្ឌរដ្ឋបាលព្រៃឈើ
- មន្ទីរសេដ្ឋកិច្ច និងហិរញ្ញវត្ថុ
- មន្ទីរបរិស្ថានខេត្ត
- មន្ទីររៀបចំដែនដីនគរូបនីយកម្ម និង សំណង់
- មន្ទីរផែនការខេត្ត
- មន្ទីរឧស្សាហកម្ម រ៉ែ និង ថាមពល
- មន្ទីរកសិកម្មខេត្ត កំពង់ធំ
- ភាគី "ក"
- ភាគី "ខ"
- កាលប្បវត្តិ-ឯកសារ

ផែនទី ទីតាំងសម្បទានសេដ្ឋកិច្ចរបស់ក្រុមហ៊ុន ស៊ីម ហ្គេត ស៊ីមេនតកម្ពុជាឯ.ក ប្រកបសកម្មភូមិសាស្ត្រ ខេត្តកំពង់ឆ្នាំង



1	(539709 1396509)
2	(539641 1396655)
3	(539628 1396840)
4	(539694 1396919)
5	(539826 1396919)
6	(540008 1396900)

កំរិតប្រពលឆ្នាំ ២០០២

១៤ ហត	ប្រៃស្រោង
៤២៧ ហត	ប្រៃដូងៗ
១៧ ហត	ប្រៃតម្កាត់យន្ត
៤៤ ហត	ដីកម្រិតប្រៃ
៥០២ ហត	ប្រៃសរុប
៤៨៨ ហត	ប្រៃសរុប

- សញ្ញាសំគាល់
- ចំណុចប្រវែង
 - ប្រៃប្រមាណស្ទើរ
 - ផ្លូវដី
 - ផ្លូវថ្នាក់
 - ខ្សែរយៈកំពស់
 - ⊗ ប្រៃប្រមាណប្រៃក្រុម